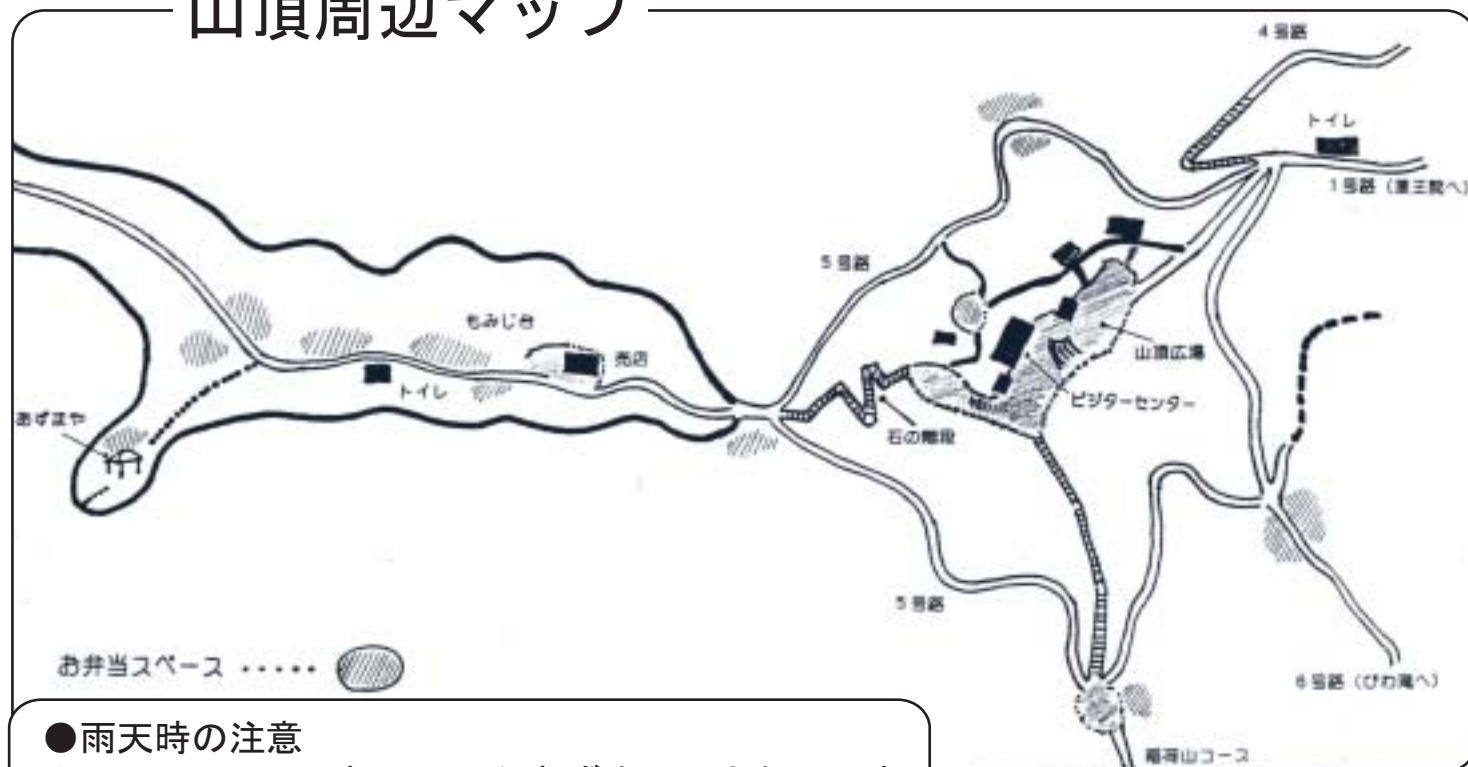


# 高尾山 登山計画マップ

## 山頂周辺マップ

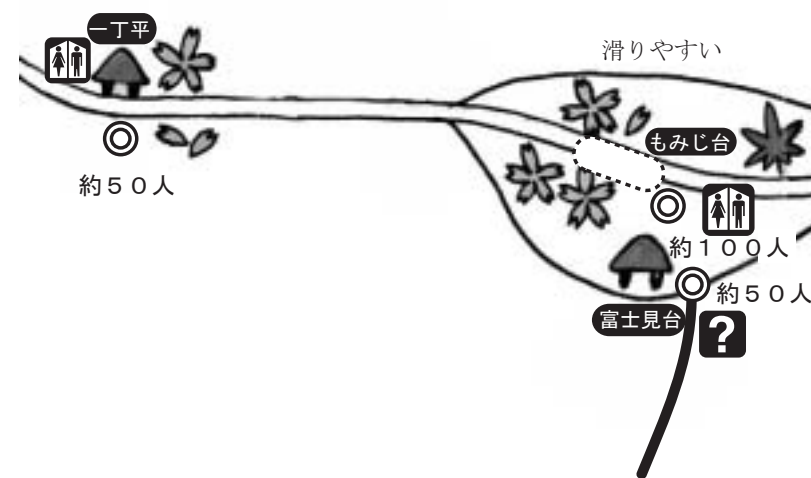


### ●雨天時の注意

山頂周辺には、屋根のついたあずま屋は少ないです。ビジターセンターでは飲食はできません。

### ●混雑時の注意

お店の前には座ったり、立ち止まったりしない。



### ●研究路について

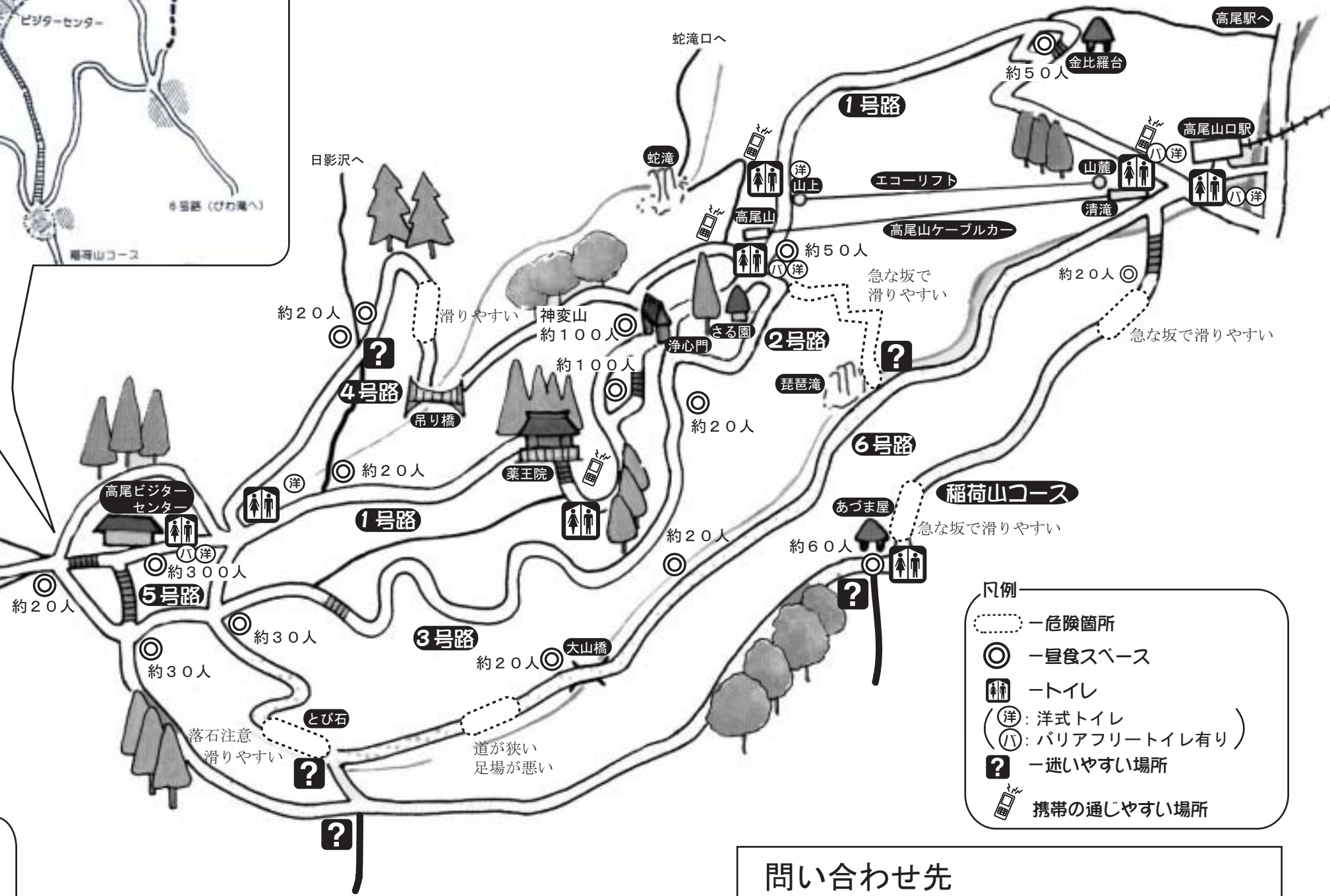
自然研究路4号路や6号路は、道が狭く、すれ違いのできない場所が多く、待たなくてはいけない場合があります。

時間に余裕を持った計画を立ててください。また、他の研究路も検討してみてください。

集団で来られている場合は、小グループに分かれてください。また、一般の方を優先させて歩いてください。

4月から5月、10月から11月にかけては、平日・休日とも、とても多くのハイカーや団体が高尾山を訪れます。

混雑による植生の荒れ、研究路・山頂の混雑、事故・迷子を防ぐために、研究路の危険箇所や迷いやすい場所、トイレ、山頂以外の昼食スペースを記したマップを作成しました。



- 凡例
- 危険箇所
  - ◎ 昼食スペース
  - ♿ トイレ
  - (洋) 洋式トイレ
  - (ハ) バリアフリートイレ有り
  - ❓ 迷いやすい場所
  - 📶 携帯の通じやすい場所

問い合わせ先  
 東京都高尾ビジターセンター  
 〒193-0844 八王子市高尾町2176  
 TEL. 042-664-7872  
 FAX. 042-662-9926